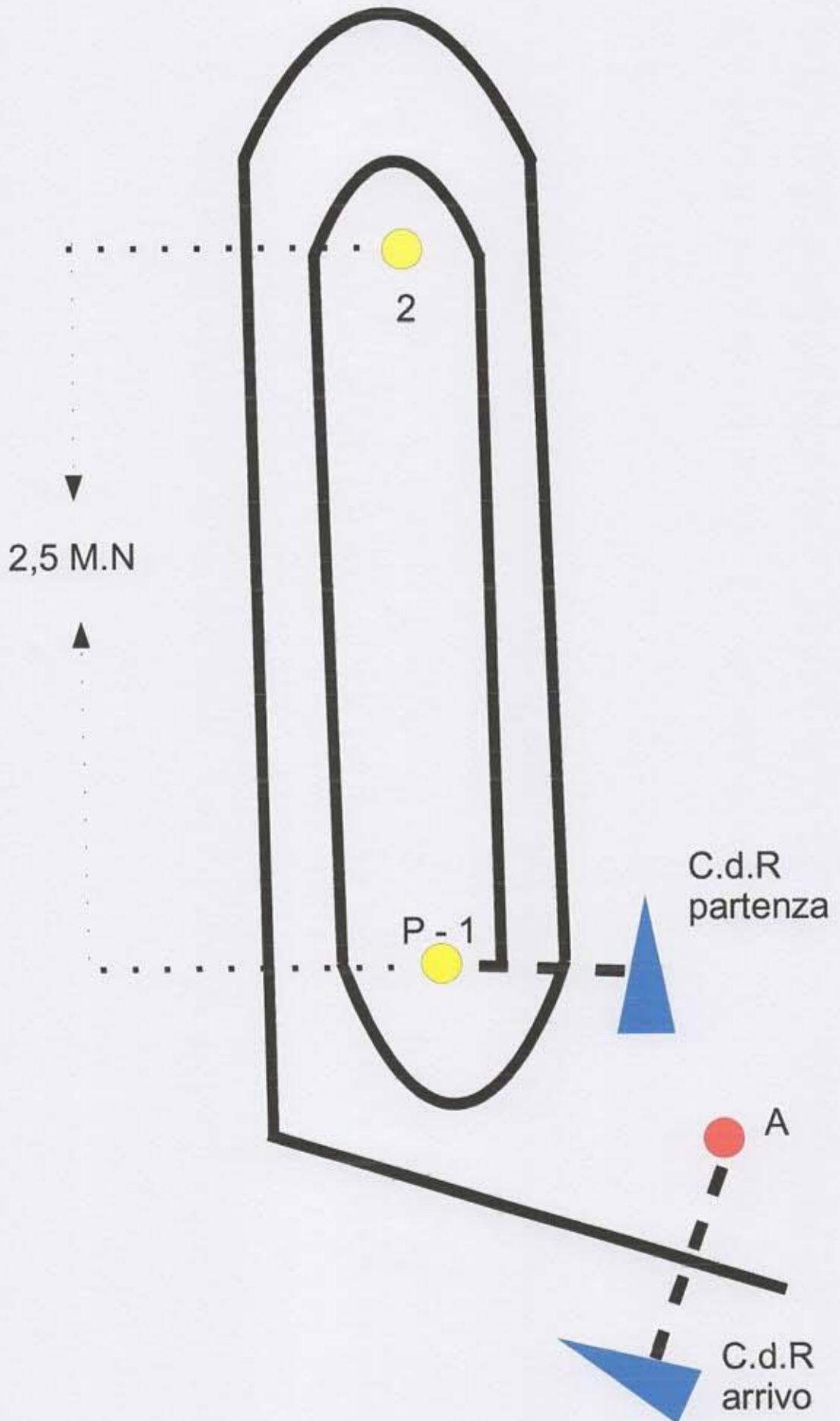


Allegato A

PERCORSO REGATA COSTIERA SENZA DISIMPEGNO

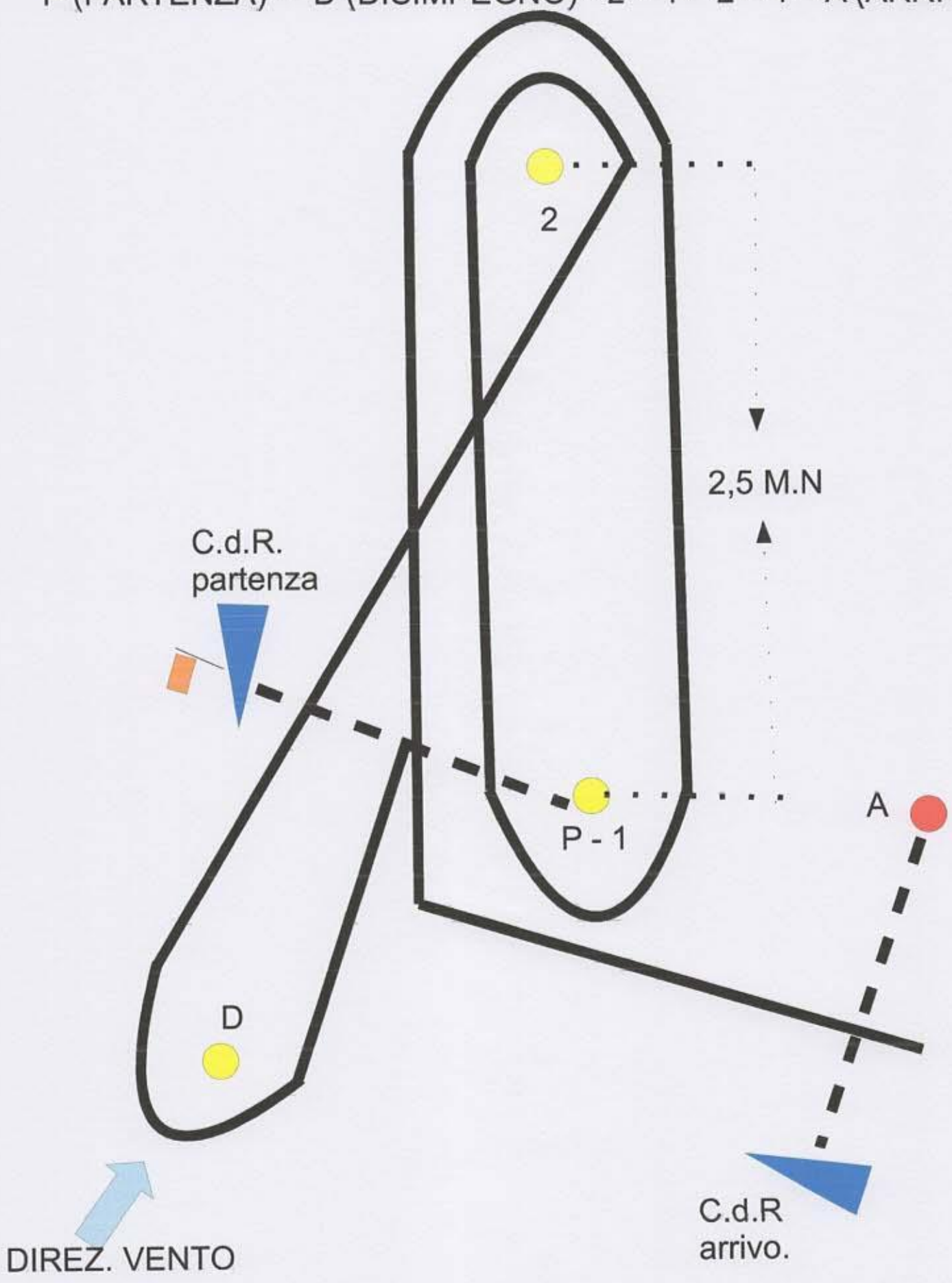
P-2-1-2-1-A



Allegato B

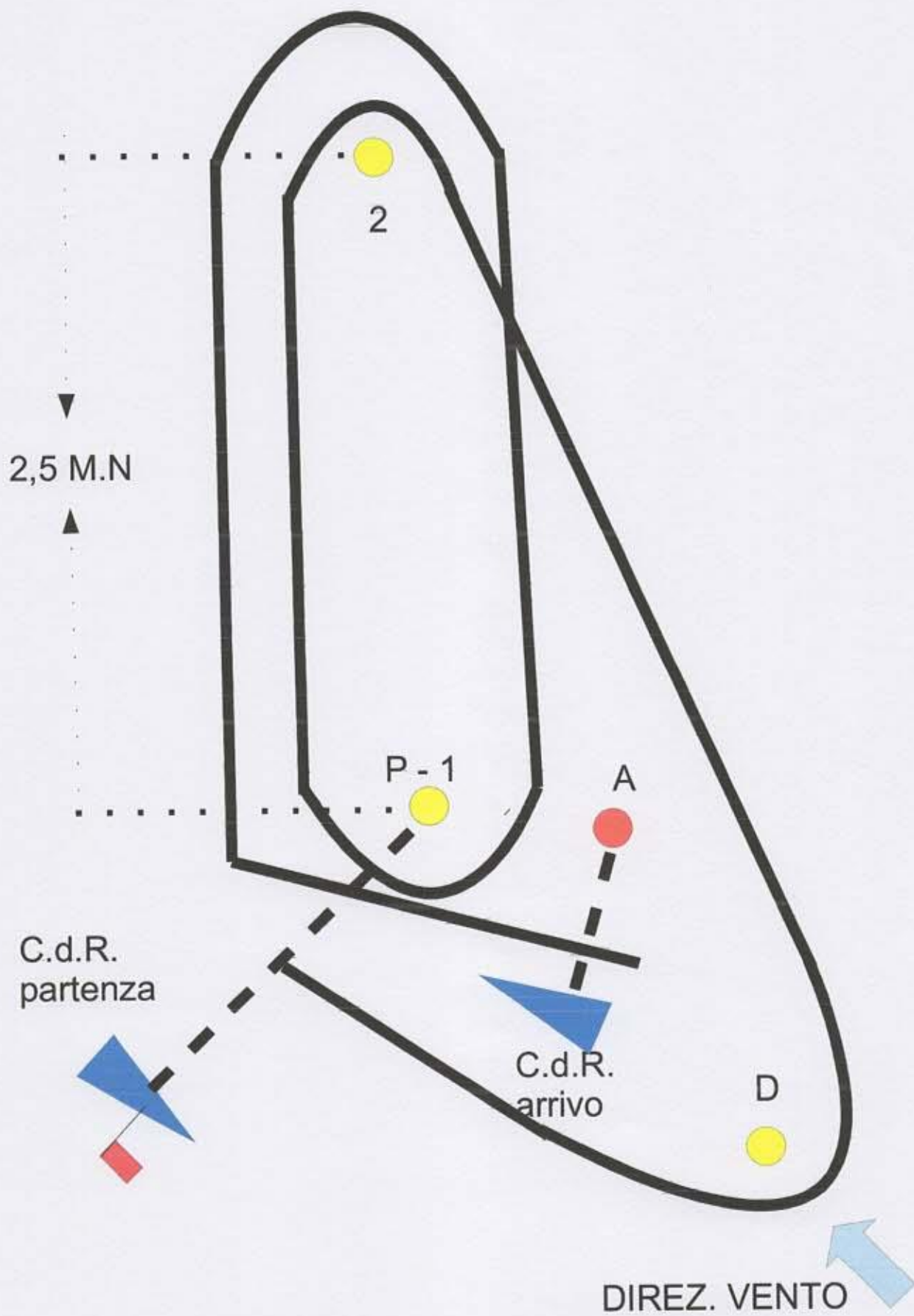
PERCORSO REGATA COSTIERA CON DISIMPEGNO
DA LASCIARE A DESTRA (BANDIERA VERDE)

P (PARTENZA) – D (DISIMPEGNO) - 2 - 1 - 2 - 1 - A (ARRIVO)



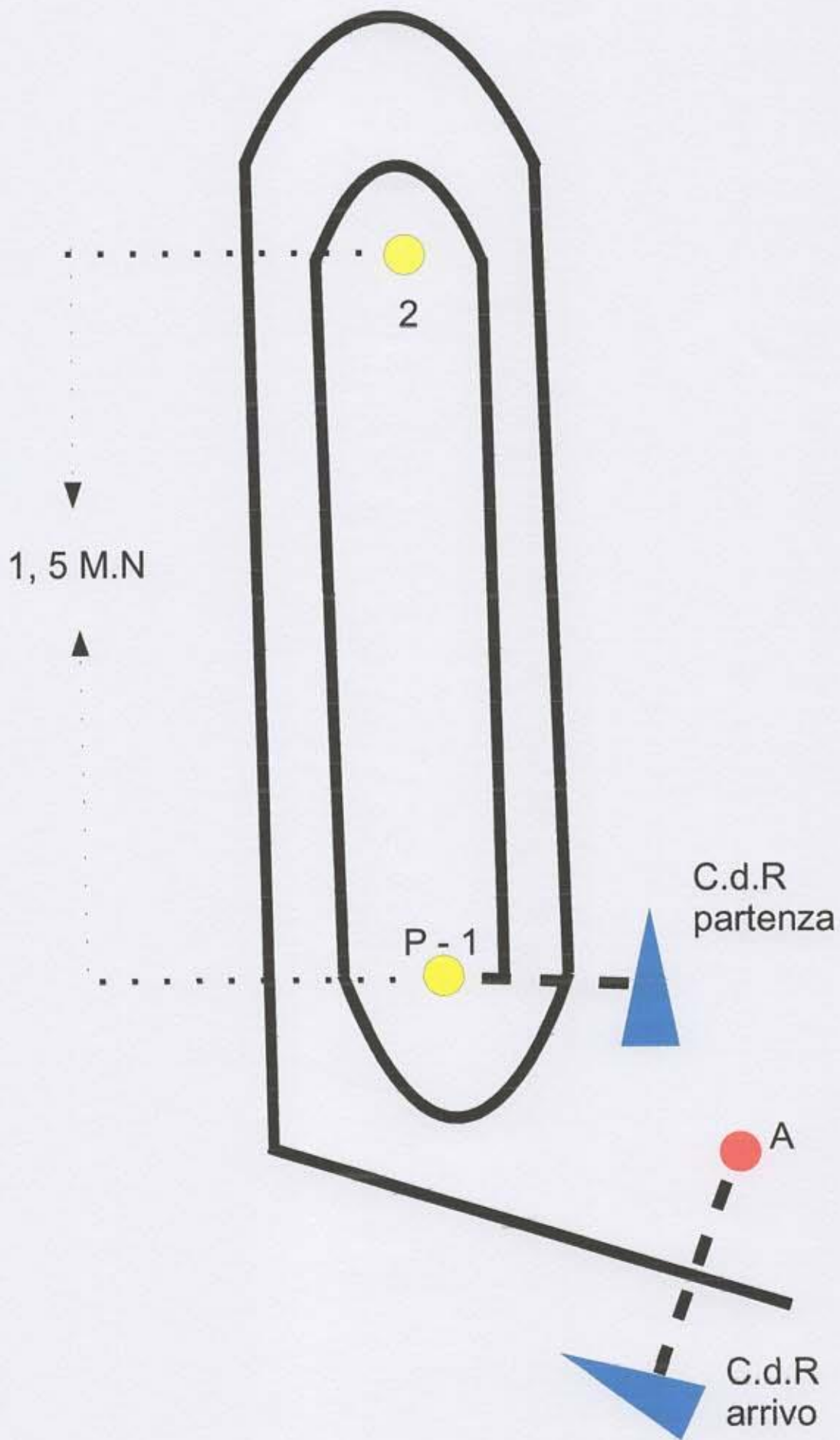
Allegato C

PERCORSO REGATA COSTIERA CON DISIMPEGNO
DA LASCIARE A SINISTRA (BANDIERA ROSSA)
P (PARTENZA) – D (DISIMPEGNO) - 2 – 1 – 2 – 1 – A (ARRIVO)



PERCORSO REGATA A BASTONE

P-2-1-2-1-A

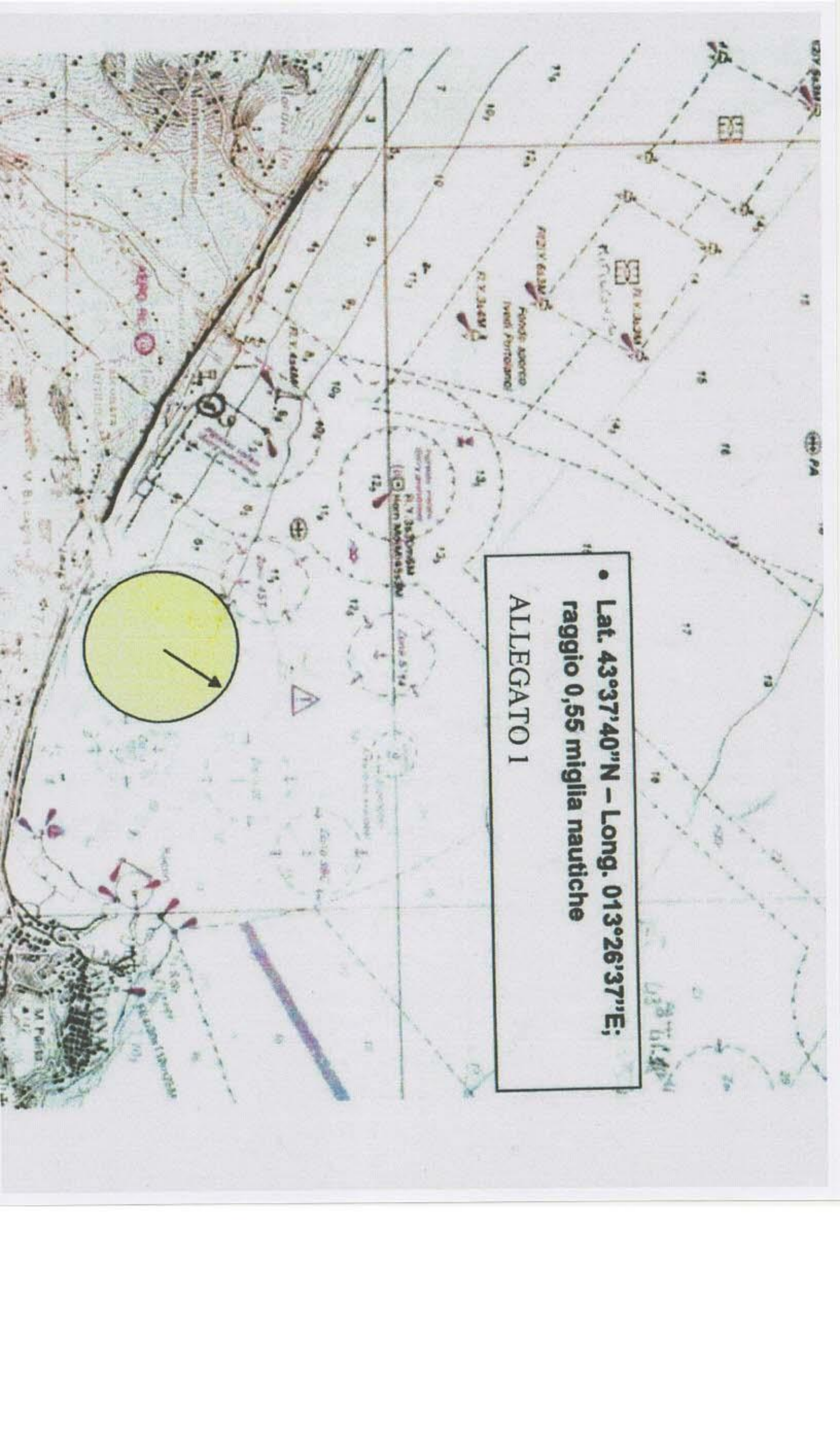



PROCEDURE DI PARTENZA

LETTERA R CIS		MENO 10' ALLA PARTENZA	ISSATA	SEGNALE ACUSTICO	AVVISO VHF CANALE 9
LETTERA Z CIS		MENO 5' ALLA PARTENZA	ISSATA	SEGNALE ACUSTICO	AVVISO VHF CANALE 9
LETTERA Z CIS		MENO 1' ALLA PARTENZA	AMMAINATA	SEGNALE ACUSTICO	AVVISO VHF CANALE 9
LETTERA R CIS		PARTENZA	AMMAINATA	SEGNALE ACUSTICO	AVVISO VHF CANALE 9
BANDIERA ROSSA		DISIMPEGNO DA LASCIARE A SINISTRA	ISSATA		AVVISO VHF CANALE 9
BANDIERA VERDE		DISIMPEGNO DA LASCIARE A DESTRA	ISSATA		AVVISO VHF CANALE 9
INTELLIGENZA		PARTENZA DIFFERITA	ISSATA	SEGNALE ACUSTICO	AVVISO VHF CANALE 9
INTELLIGENZA		INIZIO PROCEDURE DI PARTENZA DOPO PARTENZA DIFFERITA	AMMAINATA	SEGNALE ACUSTICO	AVVISO VHF CANALE 9
PRIMO RIPETITORE		RICHIAMO GENERALE PARTENZA ANNULLATA	ISSATA	SEGNALE ACUSTICO	AVVISO VHF CANALE 9
PRIMO RIPETITORE		RIPRESA DELLE PROCEDURE DI PARTENZA	AMMAINATA	SEGNALE ACUSTICO	AVVISO VHF CANALE 9
ALTRI SEGNALI					
LETTERA M CIS		ISSATA SU IMBARCAZIONE ASSISTENZA SOSTITUISCE BOA	ISSATA		
BANDIERA BLU		LINEA DI ARRIVO	ISSATA		
BANDIERA ARANCIONE		LINEA DI PARTENZA	ISSATA		
GUIDONE STAMURA		BATTELLO COMITATO DI REGATA	ISSATA		
LETTERA A CIS		IMBARCAZIONE ASSISTENZA	ISSATA		

• Lat. 43°37'40"N – Long. 013°26'37"E;
raggio 0,55 miglia nautiche

ALLEGATO I



partenza e arrivo 43° 37' 33" N-
13° 31'35" E

Boa 43°35' 49" N
13°34'05" E



Boa Vista